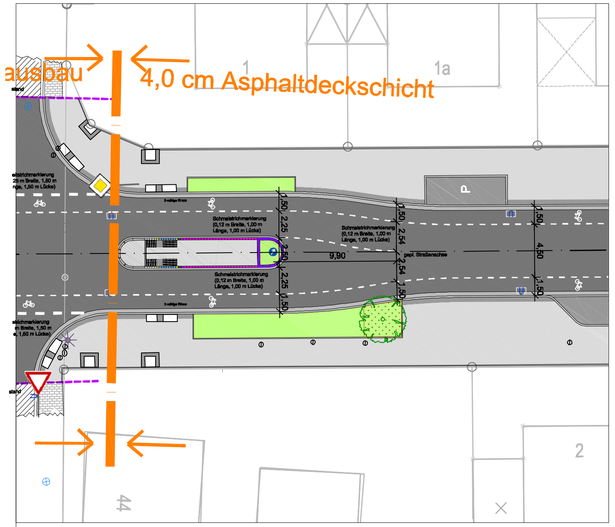

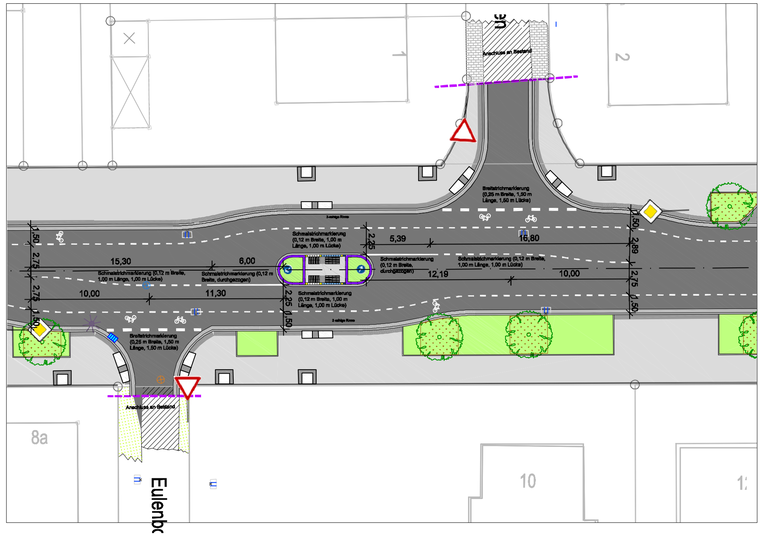

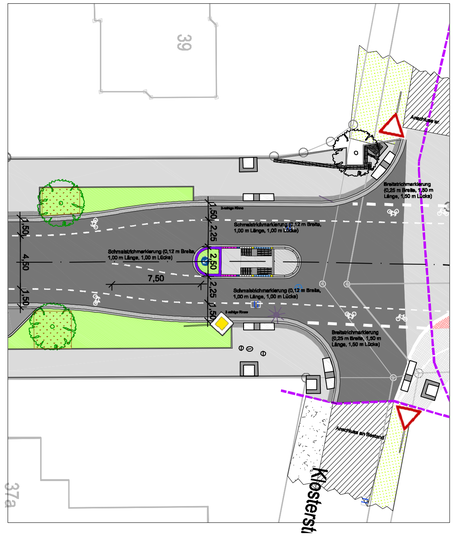

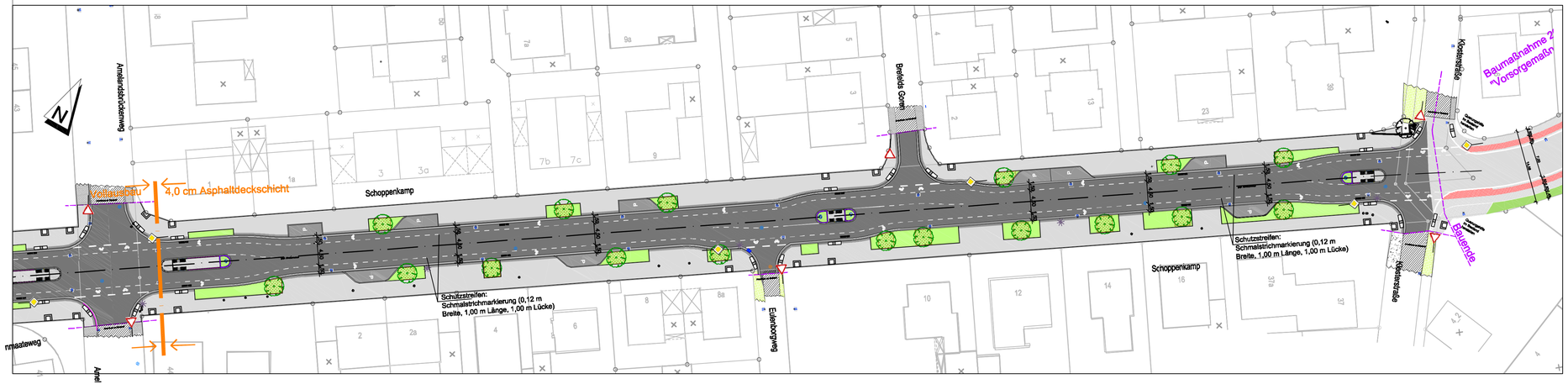

Als Plangrundlage dient die ALK und die von der Stadt Gronau zur Verfügung gestellte topografische Aufnahme aus dem Jahr 2006

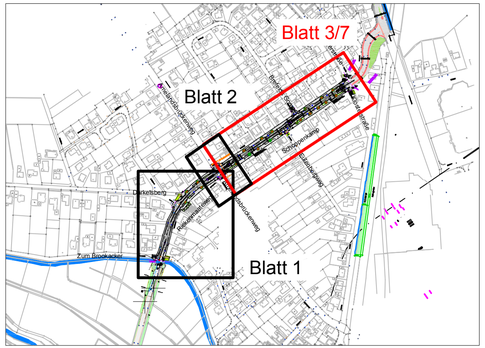

Stadt Gronau

Projektphase:			Ausführung
Projekt:	Umgestaltung Riekenmaateweg / Schoppenkamp (Zum Brookacker bis Gronauer Straße, Ortsteil Epe)		
Blattinhalt:	Markierungsplan - Nord	Blatt Nr.:	7
Layer-Status:	Lageplan	Layout:	
Gezeichnet:	Rosing	Datei:	Gronau/Riekenmaateweg/Schoppenkamp.dwg
Geprüft:	N. Martinko	Maßstab:	1 - 500 / 1 - 250
Der Bauherr:		Der Planverfasser:	
Gronau, den		Stadtlohn, den 09.04.2019	

MARTINKO Partnerschaft
Beratende Ingenieure
Vredener Straße 49, 48703 Stadtlohn
Telefon: +49 (0) 25 63 / 97 97 1
Fax: +49 (0) 25 63 / 97 97 2
info@martinko.de, www.martinko.de